









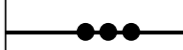
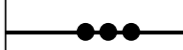
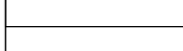
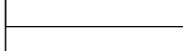


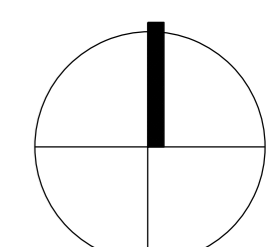
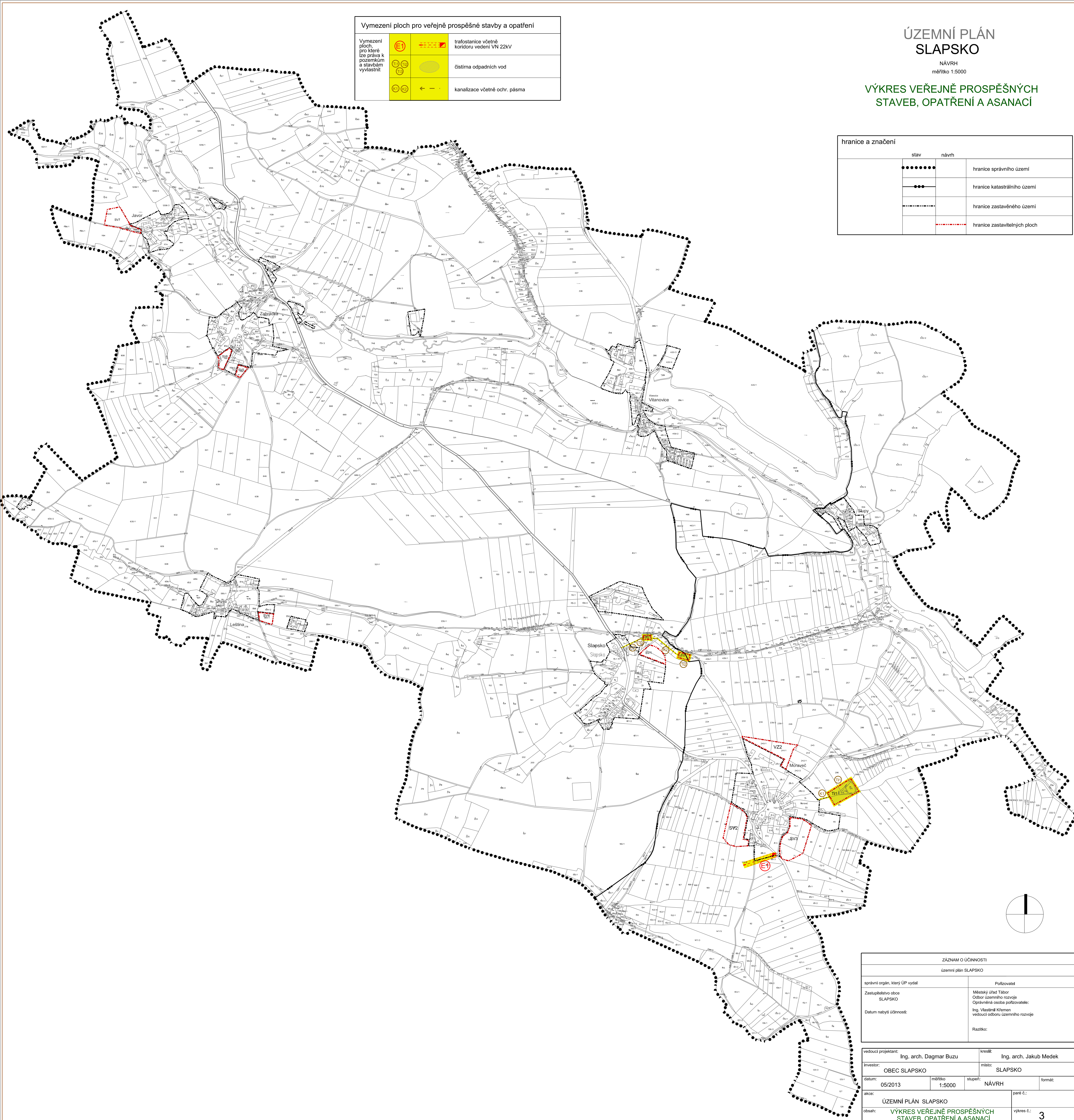
ÚZEMNÍ PLÁN SLAPSKO

NÁVRH
měřítko 1:5000

VÝKRES VEŘEJNĚ PROSPĚŠNÝCH STAVEB, OPATŘENÍ A ASANACÍ

Vymezení ploch pro veřejně prospěšné stavby a opatření		
Vymezení ploch, pro které lze práva k pozemkům a stavbám vyvíjet		 trafostanice včetně koridoru vedení VN 22kV
		 čistírna odpadních vod
		 kanalizace včetně ochr. pásma

hranice a značení		
	stav	návrh
		hranice správního území
		hranice katastrálního území
		hranice zastavěného území
		hranice zastavitelných ploch



ZÁZNAM O ÚČINNOSTI	
územní plán SLAPSKO	
správní orgán, který ÚP vydal Zastupitelstvo obce SLAPSKO Datum nabytí účinnosti:	Pořizovatel Městský úřad Tábor Odbor územního rozvoje Oprávněná osoba pořizovatele: Ing. Vlastimil Křemen vedoucí odboru územního rozvoje Razítko:

vedoucí projektant: Ing. arch. Dagmar Buzu	kreslil: Ing. arch. Jakub Medek
investor: OBEC SLAPSKO	místo: SLAPSKO
datum: 05/2013	měřítko: 1:5000
stupeň: NÁVRH	formát:
akce: ÚZEMNÍ PLÁN SLAPSKO	paré č.:
obsah: VÝKRES VEŘEJNĚ PROSPĚŠNÝCH STAVEB, OPATŘENÍ A ASANACÍ	výkres č.: 3